



Forureningsattester

Dette dokument er genereret ud fra et øjebliksbillede af hvilke jordstykker og tilhørende data, der hørte under det pågældende BFE-nummer på tidspunktet for udtrækket. Danmarks Miljøportal kan ikke garantere, at der er fuldt ud samme data og jordstykker tilhørende BFE-nummeret på et senere tidspunkt.

BFE-nummer: 5213558

Ejerlav og jordstykke: (1460751,433)



433, Skærbæk Ejerlav, Skærbæk, Tønder Kommune

Jordstykke	Ejerlavsnavn	Kommune	Region
433	Skærbæk Ejerlav, Skærbæk	Tønder Kommune	Region Syddanmark

Forureningsstatus for jordstykket

Status efter jordforureningsloven(kortlægningsinfo)

- udgået efter kortlægning.

Områdeklassificering

- Jordstykket er omfattet af områdeklassificering. Jordstykket er ikke fritaget for analysepligt ved jordflytning.

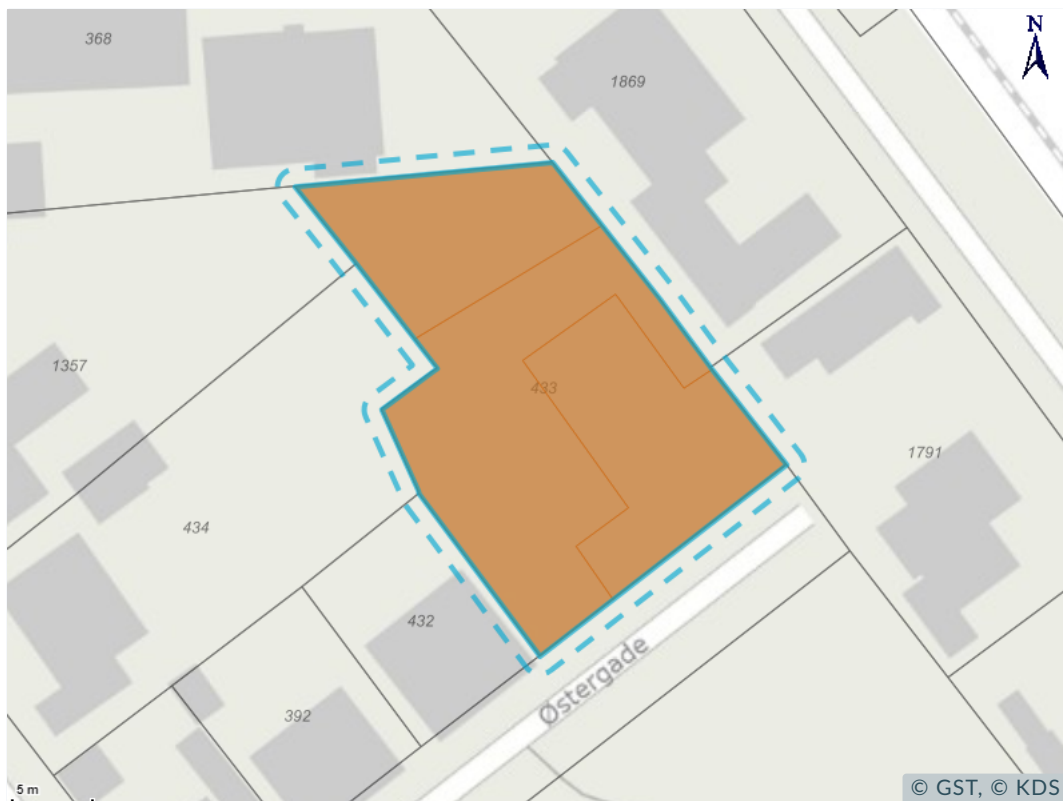
Påbud

- Der er på dette jordstykke ikke igangværende påbud efter jordforureningsloven.

Området

Regionens jordforureningsstatus for området

Forureningsniveauet på et jordstykke opdeles i V1 og V2. V1 giver grundlæggende oplysninger om forureningskilder, mens V2 bekræfter skadelig forurening. Der kan være nuancer for specifikke forhold og markeringer for løste problemer.

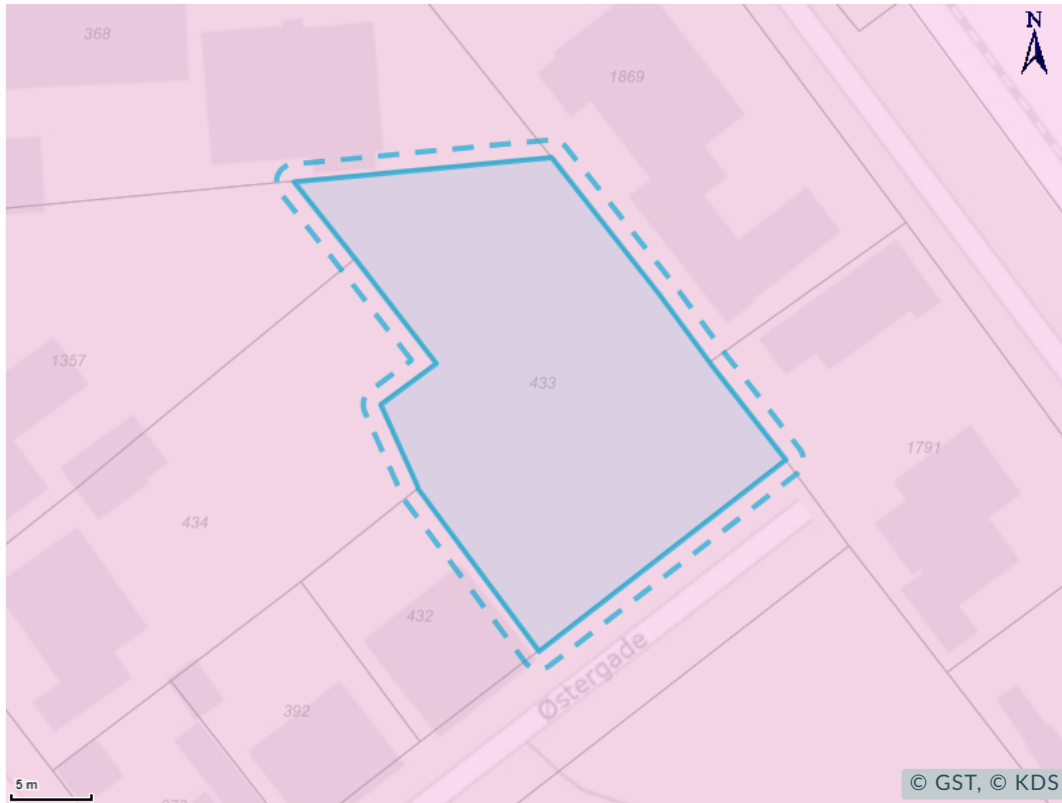







- Søgeareal
- Markering
- Jordforurening, V2
- F2 Nuanceret
- F1 Nuanceret
- F0 Nuanceret
- Jordforurening, V1
- Lokaliseret (Uafklaret)
- Udgået Efter Kortlægning
- Udgået Før Kortlægning



Kommunens Områdeklassificering og påbud for området

Jordflytninger fra områdeklassificerede og kortlagte arealer skal anmeldes til Kommunen.



-  Søgeareal
-  Markering
-  Områdeklassificering
-  Påbud - Aktiv
-  Påbud - Længerevarende vilkår



Oplysninger om lokaliteter

Attesten er baseret på en søgning om et specifikt jordstykke. I attesten bruges også begrebet "lokalitet", der kan dække over flere jordstykker eller eventuelt en mindre del af et jordstykke. Der er flere oplysninger omkring lokaliteten, som ikke nødvendigvis også gælder for jordstykket. Se derfor på kortmaterialet, hvor meget af jordstykket der berøres af lokaliteten.

Lokalitetsnavn	Lokalitetsnummer
Vognmand	550-81158



Kontaktoplysninger

Region Syddanmark

Adresse: Damhaven 12, 7100 Vejle

Mail: jordforurening@regionsyddanmark.dk

Website: www.regionsyddanmark.dk/jordforurening

Beskrivelse:

Man bør tillige danne en attest fra Region Syddanmark hjemmeside "Søg en forurennet grund" da der her findes oplysninger om lokaliteter, der er under sagsbehandling i forbindelse med kortlægning. Disse lokaliteter kan først findes på Danmarks Miljøportal når der er truffet afgørelse om kortlægning. I en mindre del af kommunen er der kun sket delvis adresseindsamling. I den resterende del af kommunen er der indsamlet oplysninger frem til midten af 1990'erne, og i dele heraf er sket systematisk kortlægning efter (Affaldsdepotloven). I områder med særlige drikkevandsinteresser er der indsamlet oplysninger frem til 2003, og sket systematisk kortlægning efter (Jordforureningsloven).

Tønder Kommune

Adresse: Wegners Plads 2, 6270 Tønder

Mail: toender@toender.dk

Website: <https://toender.dk/borger/natur-og-miljoe/jord>

Beskrivelse: Hvis du har spørgsmål til jordforureningsattesten er du velkommen til at kontakte os.



Ordforklaring

Jordforurening, V1

Et areal betegnes som kortlagt på vidensniveau 1 (V1), hvis der er tilvejebragt en faktisk viden om aktiviteter på arealet eller aktiviteter på andre arealer, der kan have været kilde til jordforurening på arealet.

Jordforurening, V2

Et areal betegnes som kortlagt på vidensniveau 2 (V2), hvis der er tilvejebragt et dokumentationsgrundlag, der gør, at det med høj grad af sikkerhed kan lægges til grund, at der på arealet er en jordforurening af en sådan art og koncentration, at forurening kan have skadelig virkning på mennesker og miljø.

Lokaliseret (uafklaret)

Et areal betegnes som lokaliseret (uafklaret), hvis der er oplysninger, som endnu ikke er i vurderet i forhold til kortlægning. Uafklarede oplysninger kan eksempelvis være historiske oplysninger vedrørende tidligere aktiviteter på en grund eller oplysninger om fund af forurening. Uafklarede oplysninger kan dermed efter yderligere gennemgang af eksempelvis arkiver og sagsbehandling resultere i en kortlægning af en grund eller i en status som "Udgået før kortlægning".

Nuancering

Nuancering af kortlægning på V2, på baggrund af den risiko, den kortlagte forurening udgør eller kan udgøre for den aktuelle anvendelse til boligformål.

Udgået Efter Kortlægning

Forureninger, som har været kortlagt på vidensniveau 1 eller 2, men som er udgået af kortlægningen.

Udgået Før Kortlægning


Lokaliteter, hvor der er foretaget en oprensning så de ikke bliver kortlagt som forurenede (V2). Desuden findes der lokaliteter i denne kategori, hvor det har været vurderet om de skulle kortlægges som mulig forurenede (V1) men hvor lokaliteten frikendes på baggrund af de historiske oplysninger.

Områdeklassificering

Område, hvor jorden antages at være lettere forurenede, udpeget jf. jordforureningslovens § 50a. Byzone klassificeres som udgangspunkt som område, hvor jorden antages at være lettere forurenede. Oplysning om områdeklassificering stammer fra en tegning af Jordstykket på kort. I enkelte tilfælde kan unøjagtigheder eller ændringer i matrikeltegningen resultere i, at Jordstykket fejlagtig overlapper et andet jordstykke og påvirker informationer om områdeklassificering herpå. Hvis attesten indeholder oplysning om områdeklassificering, inkl. analysefrie områder, som forekommer ukorrekt, så kan du få et overblik over Jordstykket på <https://danmarksarealinformation.miljoportal.dk/>. Ellers kan den aktuelle kommune kontaktes.

Igangværende påbud - JFL

Areal, hvor kommunen har meddelt et påbud efter jordforureningsloven. Det kan være enten et aktivt påbud eller et påbud, hvor der alene er længerevarende vilkår (f. eks. belægning eller monitoring). Når et påbud er helt opfyldt, oplyses det ikke i jordforureningsattesten. Kommunen skal oplyse om påbud efter jordforureningsloven jf. reglerne i Bekendtgørelse om indberetning og registrering af jordforureningsdata, dvs. påbud meddelt efter 1. juli 2014 efter de hjemler, der er fastsat. Kommunen kan oplyse om påbud efter andre hjemler og påbud, som er meddelt tidligere, når de er igangværende.



Danmarks Miljøportal / Din indgang til data om miljøet i Danmark



Danmarks Miljøportal

Om Danmarks Miljøportal

Danmarks Miljøportal er et fællesoffentligt partnerskab ejet af staten, kommunerne og regionerne, der har til formål at understøtte digital miljøforvaltning i Danmark.

Danmarks Miljøportals mål er, at miljødata inddrages tidligt i alle beslutninger, der har en miljøpåvirkning. Det gør vi ved at skabe let og åben adgang til miljødata, der gør det muligt for myndigheder og virksomheder at integrere miljø i deres beslutninger.

Kontakt

Danmarks Miljøportal
1780 København V
Nyropsgade 30

Oplysninger

Ean-nr.: 5798000871007
CVR.: 29776938
Tlf.: +45 31 50 15 70