

Tønder Kommune
Att.: Guri Alm
Wegners Plads 2
6270 Tønder

06.12.2019

JOURNAL NR.:
19/5747-8.1.1
(HAM 6160)**Resultat af forundersøgelse af matr. 2557 Skærbæk ejerlav, Skærbæk forud for salg til erhvervsgrunde (Tønder Kommune)**

Museum Sønderjylland - Arkæologi har nu afsluttet forundersøgelsen af matr. 2557 Skærbæk ejerlav, Skærbæk forud for salg til erhvervsgrunde. På den nordøstlige del af matriklen blev der fundet væsentlige jordfaste fortidsminder (fig. 1-2).

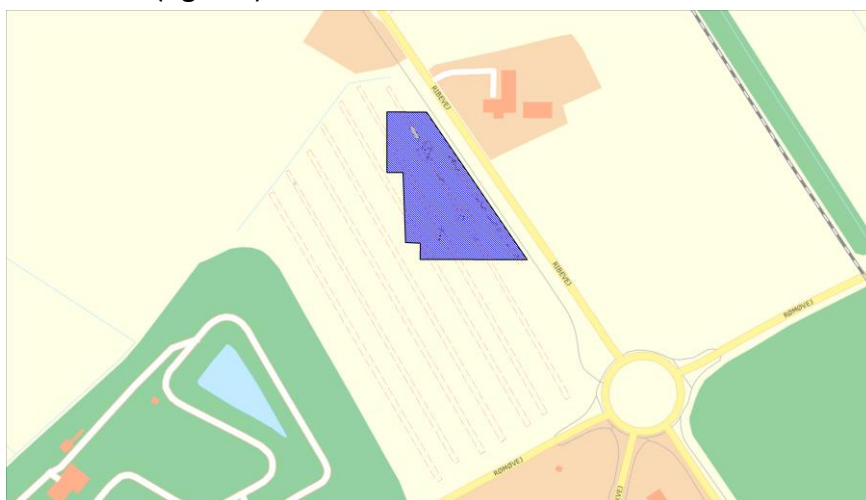


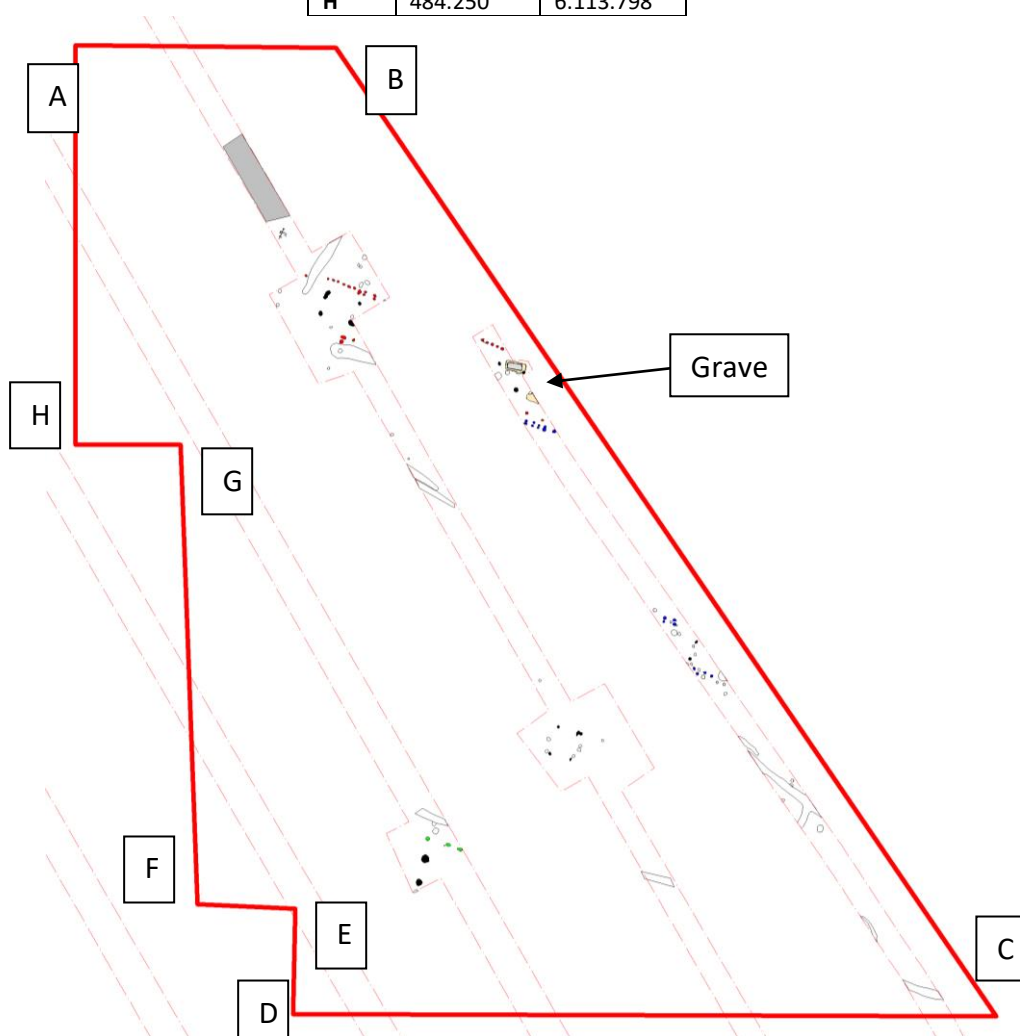
Fig. 1: Kortudsnittet viser den forundersøgte matrikel (søgegrøfterne er markeret med røde, stiplede linjer) og beliggenheden af det arkæologiske område (blåt).

Fortidsminderne, som er beskyttet af museumslovens §27, drejer sig dels om bebyggelsesspor i form af stolpehuller, grøfter og hegnsforløb; der blev i øvrigt også fundet ardspor. Bebyggelsen skal formodentlig dateres til yngre romersk jernalder eller germansk jernalder. Der blev desuden fundet to jordfæstegrave (fig. 2, 4 og 5), der formodentlig skal dateres i ældre romersk jernalder. Det betyder, at fortidsminderne vil

skulle udgraves i det omfang, der her udføres jordarbejder under normal pløjedybde. I henhold til museumslovens §27.4 skal udgiften afholdes af den for hvis regning jordarbejdet udføres.

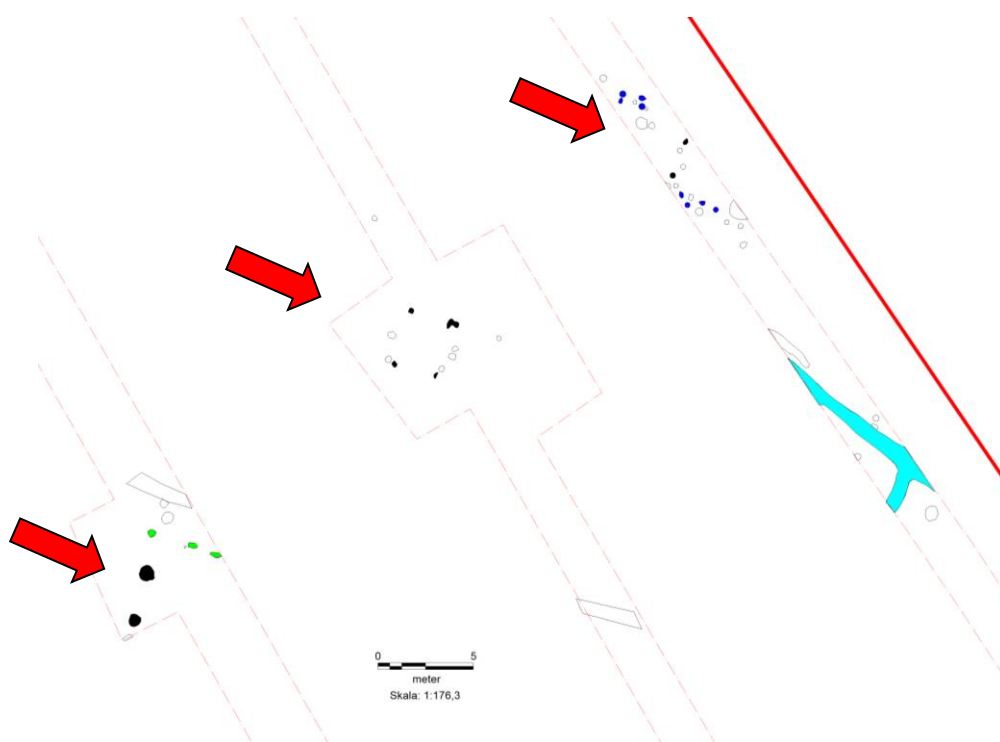
Det arkæologiske område (fig. 1-2) er afgrænset af følgende koordinater opmålt i UTM32 Euref 89:

Punkt	x-koordinat	y-koordinat
A	484.250	6.113.839
B	484.277	6.113.839
C	484.345	6.113.739
D	484.273	6.113.739
E	484.273	6.113.750
F	484.263	6.113.750
G	484.261	6.113.798
H	484.250	6.113.798



*Fig. 2: Det arkæologiske område med hjørnepunkterne.
De jordfaste fortidsminder er fremhævet.*

I den sydøstlige del af området er der fundet tre tilnærmelsesvis parallelt liggende tre-skibede huse samt et grøftsystem (fig. 3, turkis). Husenes orientering er nordvest/sydøst. Husene fremstår med tagbærende stolpehuller (fig. 3, sorte markeringer), og to af husene har desuden vægforløb bevaret (fig. 3, blå og grøn). Der er ikke bevare vægstolper i forbindelse med det midterste hus, men derimod ser der ud til at være spor efter ruminddelinger.



*Fig. 3: Close-up af den sydøstlige del af det arkæologiske område.
Husene er fremhævet med røde pile.*

I den nordøstlige del af feltet er der ligeledes fundet et nordvest/sydøst-orienteret treskibet langhus, der kan følges gennem to søgegrøfter (fig. 4). Huset fremstår med tagbærende stolper (fig. 4, sort anlæg) og væg- og indgangsstolper (fig. 4, røde stolper). På baggrund af forundersøgelsen kan vi ikke afgøre, hvor langt huset har været, men med en bredde på 5,6 m må det betragtes som et stort hus.

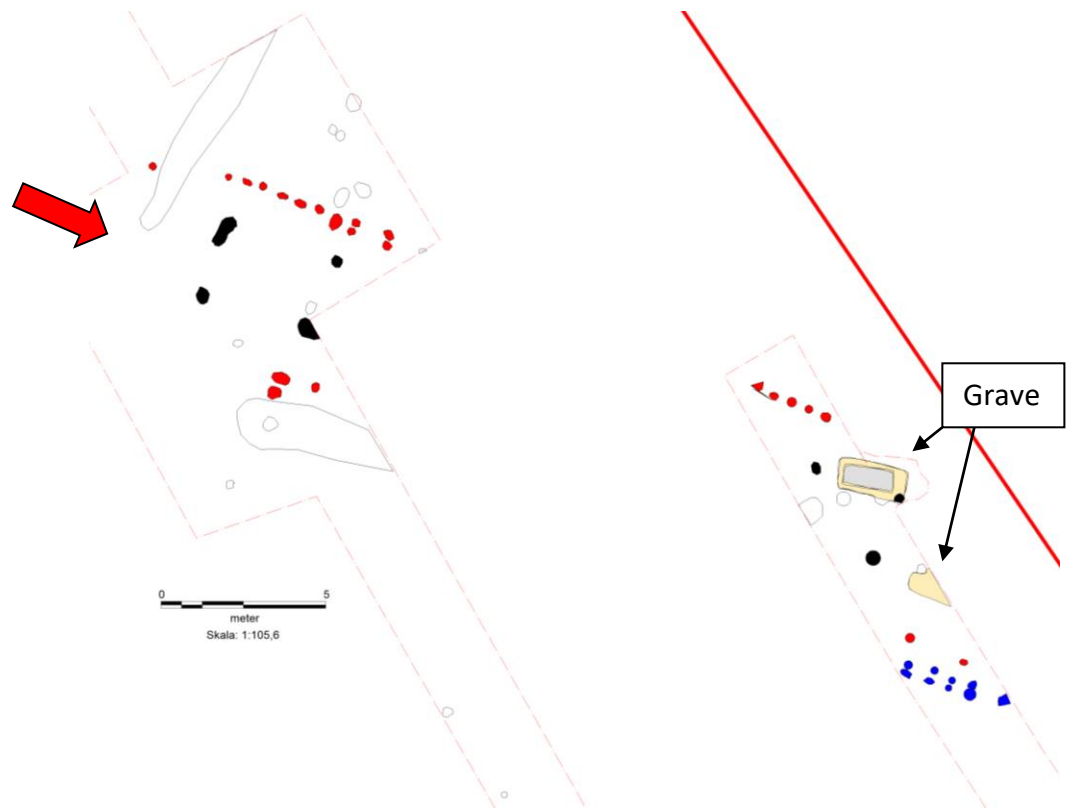


Fig. 4: Husets tagbærende stolper er sorte, væg- og indgangsstolper er røde. Bemærk de to jordfæstegrave.

Ud over huset og et hegnsforløb (fig. 4, blå anlæg), blev der også fundet to jordfæstegrave (fig. 4-5). Den ene af gravene blev undersøgt for at kunne vurdere anlæggets karakter og alder. Graven havde spor efter en rektangulær kiste med skarpe hjørner, der viser, at den har været 123 cm lang og 60 cm bred (fig. 5). Der er ikke spor efter den gravlagte, men kistens længde indikerer, at den gravlagte enten har været en voksen begravet i hockerstilling (sideleje med bøjed knæ) eller et barn. Der var en gravgave i form af en forholdsvis stor jernkniv med træskæfte; træet er velbevaret og synligt (fig. 6).



*Fig. 5: Foto af graven med de tydelige, sorte kistespor.
Foto: C. Marienlund, MSJ.*



Fig. 6: Jernkniven fra graven. Foto: C. Marienlund, MSJ.

Museum Sønderjylland, Arkæologi udarbejder gerne budget og tidsplan for udgravning af området/områderne. Af hensyn til beregning af et eventuelt tilskud fra Slots- og Kulturstyrelsen bedes bygherre i givet fald oplyse udgifterne, der er forbundet med de aktuelle byggeplaner, projektets arealmæssige størrelse samt CVR-nr.

Med venlig hilsen,

PERNILLE KRUSE
MUSEUMSINSPEKTØR, PH.D.
+45 65370823
PEKR@MSJ.DK