

Justitsministeriets Genpartpapir. Til Skøder, Skadesløsbreve, Kvitteringer til Udslettelse og andre Paategninger m. m. (vedr. fast Ejendom).

Mtr. Nr., Ejerlav, Sogn:
(i København Kvarter)
eller (i de sønderjydske Lands-
dele) Bd. og Bl. i Ting-
bogen, Art. Nr., Ejerlav,
Sogn.

Tønder ^{IV}/i Art. No. 714.
Tønder Globstad.

Akt: Skab Nr.
(Udfyldes af Dommerkontoret)

~~Købers~~
Kreditors } Bopæl:

~~Gade og Hus Nr.:~~
~~(for særskilt findes):~~

Anmelderens Navn og Bopæl (Kontor):

~~Stempel:~~ ~~Kr~~ ~~Øve~~

Til

Tinglysningskontoret

i TØNDER.

Under Henviſning til Lov Nr. 137 af 18/4 1925, jfr. Lov Nr. 327 af 23/12 1925 samt Lov Nr. 52 af 10/3 1938, oversendes hoslagt:

1. Digelagets Vedtægter af 12/5 1939, stadfæstet den 21/9 1939, i bekræftet Genpart,
2. den af Kommissionen angaaende Afvanding af Marsken ved Tønder udarbejdede Partsfordeling af 20/12 1934 i bekræftet Udfærdigelse,

med Anmodning om, at der paa de i Partsfordelingshæftet opførte enkelte Ejendomsblade lyses følgende Hæftelse med Fortrinsret som for kommunale Ejendoms

1. Vedtægten,
2. Partsfordelingen,
3. at der paahviler Ejendommen Bidrag saavel til Anlægsudgift som til Udgift til Drift og Vedligeholdelse af de i Lov Nr. 137 af 18/4 1925, jfr. Lov Nr. 327 af 23/12 1925 og Lov Nr. 52 af 10/3 1938 omhandlede Anlæg, derunder ogsaa Bidrag til Tilbagebetaling og Forrentning af Digelagets Gæld til Statskassen.

Naar denne Lysning er foretaget, begæres den tidligere Lysning om Bidragspligt til Digelaget i Embeds Medfør aflyst af Tingbogen uden Udgifter for Digelaget.

Ekstrakt-Udskrift af Partsfordelingen tages til hver enkelt Ejendomsakt.

Iøvrigt er Lysningen og Aflysningen afgiftsfri til det offentlige i Henhold til Lov Nr. 52 af 10/3 1936, § 6.

Ved Gaden, den 11/11 1942.

Digelaget for Marsken ved Tønder.

D. Dethlefsen.

Best. Tønder

Tønder Ejerlav

og

Kortdistrikt

Kortblad 3.

Løbe-Nr.	Lodsejer	ArtikelNr.	Tingbog		Parcel Nr.	Areal ha	Takst	Parter	Anmærkninger	
			Bd.	Bl.					Tillæg 606%	Parter pr. ha
259	<i>Lydy. Klaus P. Andersen, Tønder.</i>	<i>714</i>	<i>IV</i>	<i>1</i>	<i>105</i>	<i>2,37</i>	<i>1/2</i>	<i>12</i>	<i>85</i>	<i>35</i>

Indført i Dagbogen for Retskreds Nr. 97, Tønder Købstad m. v.

den *1/2. 1944*

Lyst Tingbog:

Tønder

Bd. *IV*

Bl. *1*

Akt. Skab

7 Nr. *107*

RA: Ejer er min hustru Klaus Andersen Nielsen, Hæderstøtvej.

sign. P. B. Øtef. h. r. (L. S.)

(L. S.)

Genpartens Rigtighed bekræftes.

Tinglysningskontoret for Tønder Købstad m. v., den

15/12/44

Afgift: § 14, II = 2,00 Kr.

Samleplad side 2 af 18

Iøvrigt gebyrfrit i H. t. Lov Nr. 52/1938, § 6.

Justitsministeriets Genpartpapir. Til Skøder, Skadesløsbreve, Kvitteringer til Udslettelse og andre Paategninger m. m. (vedr. fast Ejendom).

Mtr. Nr., Ejerlav, Sogn:
(i København Kvarter)
eller (i de sønderjydske Lands-
dele) Bd. og Bl. i Ting-
bogen, Art. Nr., Ejerlav,
Sogn.

Tønder 6/58 Art. 634.
Tønder Klostebad.

Akt: Skab Nr.
(Udfyldes af Dommerkontoret)

~~Købers~~ } Bopæl:
Kreditors

3

Gade og Hus Nr.
(hvor casuant findes)

Anmelderens Navn og Bopæl (Kontor):

Stempel: Kr Øre

Til

Tinglysningskontoret

i TØNDER.

Under Henvisning til Lov Nr. 137 af 18/4 1925, jfr. Lov Nr. 327 af 23/12 1925 samt Lov Nr. 52 af 10/3 1938, oversendes hoslagt:

1. Digelagets Vedtægter af 12/5 1939, stadfæstet den 21/9 1939, i bekræftet Genpart,
2. den af Kommissionen angaaende Afvanding af Marsken ved Tønder udarbejdede Partsfordeling af 20/12 1934 i bekræftet Udfærdigelse,

med Anmodning om, at der paa de i Partsfordelingshæftet opførte enkelte Ejendomsblade lyses følgende Hæftelse med Fortrinsret som for kommunale Ejendomsskatter:

1. Vedtægten,
2. Partsfordelingen,
3. at der paahviler Ejendommen Bidrag saavel til Anlægsudgift som til Udgift til Drift og Vedligeholdelse af de i Lov Nr. 137 af 18/4 1925, jfr. Lov Nr. 327 af 23/12 1925 og Lov Nr. 52 af 10/3 1938 omhandlede Anlæg, derunder ogsaa Bidrag til Tilbagebetaling og Forrentning af Digelagets Gæld til Statskassen.

Når denne Lysning er foretaget, begæres den tidligere Lysning om Bidragspligt til Digelaget i Embeds Medfør afløst af Tingbogen uden Udgifter for Digelaget.

Ekstrakt-Udskrift af Partsfordelingen tages til hver enkelt Ejendomsakt.

Iøvrigt er Lysningen og Aflysningen afgiftsfri til det offentlige i Henhold til Lov Nr. 52 af 10/3 1936, § 6.

Ved Gaden, den 11/11 1942.

Digelaget for Marsken ved Tønder.

D. Dethlefsen.

Best Kjøp.

Tønder Ejerlav

og
Kortblad 3.

Kortdistrikt

Løbe-Nr.	Lodsejer	ArtikelNr.	Tingbog		Parcel Nr.	Areal ha	Takst	Parter	Anmærkninger	
			Bd.	Bl.					Tillæg 606%	Parter pr. ha
239	<i>Pentler Antonsen Christensen, Tønder.</i>	634	6	58	7	0.23	1 1/2	3	21	-
					8	1.24	1 1/2	19	134	-
					9	1.31	1 1/2	20	141	-
					10	0.20	1 1/2	3	21	-

Indført i Dagbogen for Retskreds Nr. 97, Tønder Købstad m. v.
den *1/2. 1944.*

Lyst Tingbog: *Tønder* Bd. *VI* Bl. *58* Akt. Skab L. Nr. *473*

*RA: Ejere er min Svoger, Tjelle Tjellern, Rabsted, og trok. Prigittke
Tjellern, høg min Kloster.*

sign. P. B ö t e f ü h r.
(L. S.)

Genpartens Rigtighed bekræftes.

Tinglysningskontoret for Tønder Købstad m. v., den

Afgift: § 14, II = 2,00 Kr.

Samlet PDF - side 4 af 18

Iøvrigt gebyrfrit i H. t. Lov Nr. 52/1938, § 6.

15 1944

[Handwritten signature]

Hører til sagsnummer 13.06.02-610-6-2
 Registreringsdato: 13.06.1974
 Mtr. nr., ejerlav, sogn: 78 m.fl. Tøn- Stempel:
 (i København kvarter) der ejerlav og sogn
 eller (i de sønderjydske lands-
 dele) bd. og bl. i tingbogen,
 art. nr., ejerlav, sogn.

Købers } bopæl:
 Kreditors }

Gade og hus nr.:

Anmelder: Advokaterne
 Bent W. Lüth &
 K. Gram-Hansen
 Løgumkloster
 B 2780/74

D E K L A R A T I O N

Undertegnede Tønder Kommune, der erhverver landbrugsejen-
 dommen

matr.nr.	77 Tønder af areal	1,5936 ha.
matr.nr.	78 Tønder af areal	0,9874 ha.
matr.nr.	714 Tønder af areal	2,3654 ha.
matr.nr.	1241 Tønder af areal	<u>1,7085 ha.</u>
	REKORD I LIGNING 28 124 1241	6,6549 ha.

erklærer herved for sig og efterfølgende ejere af arealet
 at ville overholde følgende forpligtelser, der af Landbrugs-
 ministeriet er fastsat som betingelser for erhvervelsen:

1.

Areaalerne skal inden 1-1-1980 sammenlægges med anden
 landbrugsejendom overensstemmende med bestemmelserne i land-
 brugellovens § 13.

2.

Bestemmelsen gælder dog ikke arealer, der forinden det-
 te tidspunkt med myndighedernes godkendelse er indtaget til
 bymæssige formål, vejanlæg, rekreative formål m.v.

Justitsministeriets genpartpapir. Til skædes-
 stadesbreve, kvitteringer til udslettelse og andre
 registreringer m. m. (vedr. fast ejendom).

Nærværende deklaration begæres tinglyst forud for
al. pantegæld.

Med hensyn til de på ejendommen lovrigt hvilende
servitutter og byrder henvises til ejendommens blad i
tingbogen.

Påtaleberettiget er landbrugsministeriet.

Deklarationen kan kun aflyses med landbrugsministe-
riets samtykke.

Tønder, den 6. december 1974

For Tønder Kommune:

Tønder Kommune

Børsting-Andersen / Ludvig Nielsen

INDFØRT I DAGBOGEN

13.1.75+00570

RETEN I TØNDER

LYST. AKT. NR. 107 servitutstiftende

fordoblet med print til 1/5-1975.

P. d. v.

Ryhave

E. Wiekhorst
oass.

G. Leick
kfm.

endelig indført, den 22.2.75

P. d. v.

Ryhave

R. Jakobsen
oass.

Hører til sagsnummer: 13.06.02.G10.63.31
eller (i de sønderjydske landsdele) bd. og bl. i tingbogen, art. nr., ejerlav, sogn.

Justitsministeriets genpartipapir. Til skæder skadesbreve, kvitteringer til udslettelse og andre påtegninger m.m. (vedr. fast ejendom).

Stempel: kr.

Købers }
Kreditors } bopæl:

Gade og hus nr.:

Anmelder:
Statens Jordlovsudvalg
Tønder

Stempel- og gebyrfri i medfør af § 79 stk. 1 nr. 3 i stempel- loven

BESLUTNING OM FORKØBSRET

I medfør af § 20 i lovbekendtgørelse nr. 396 af 23. juli 1974 om statens fremskaffelse af jord og udlån til jordbrugsmæssige formål m.m. har statens jordlovsudvalg besluttet at pålægge de på omstående fortegnelse anførte ejendomme forkøbsret for staten. For forkøbsretten gælder reglerne i lovens §§ 20-26, jfr. nedenfor.

2.

Forkøbsretten gælder ved enhver erhvervelse af ejendommene eller dele af disse. Forkøbsretten kommer dog ikke til anvendelse,

1. når den overvejende del af de respektive ejendomme ikke er beliggende i landzone, jfr. loven om by- og landzoner,
2. når erhververen er staten eller en kommune,
3. når ejendommene erhverves af personer ved arv, ved overtagelse til hensiddet i uskiftet bo eller ved deling af fællesbo, eller
4. når erhververen er den hidtidige ejers ægtefælle eller er beslægtet eller besvogret med den hidtidige ejer i op- eller nedstigende linje eller i hans sidelinje så nær som søskende eller disses børn

3.

Såfremt der ikke ved anmeldelse til tinglysning af et dokument om erhvervelse af adkomst på en fast ejendom, på hvilken der er tinglyst forkøbsret for staten, forevises fornøden dokumentation for, at forkøbsretten ikke kommer til anvendelse, jfr. lovens § 20, stk. 3 eller erklæring fra landbrugsministeren eller statens jordlovsudvalg om, at forkøbsret ikke gøres gældende, sætter dommeren i overensstem-

melse med reglerne i tinglysningsloven en frist til frem-
skaffelse af dokumentation eller erklæring.

4.

Til afgørelse af, om forkøbsretten vil blive gjort gæld-
ende forelægges erhvervelsesdokumentet i original eller be-
kræftet genpart for statens jordlovsudvalg, jævnfør bestem-
melserne i lovens § 21, stk. 1.

5.

Nærværende dokument begæres i henhold til lovens § 20
stk. 2, tinglyst på omstående ejendomme.

Forkøbsretten respekterer private forkøbsrettigheder og
køberettigheder, der er tinglyst før 21. april 1967.

Forkøbsretten går iøvrigt forud for andre rettigheder
over ejendommene, uanset hvornår disse er stiftet.

6.

Aflysning af nærværende dokument kan kun ske med sam-
tykke af landbrugsministeriet eller statens jordlovsudvalg.
I de i post 2, nr. 1 og 2, omhandlede tilfælde skal forkøbs-
retten af statens jordlovsudvalg begæres aflyst.

7.

Påtaleretten for så vidt angår de i nærværende deklara-
tion omhandlede bestemmelser tilkommer statens jordlovsudvalg.

STATENS JORDLOVSUDVALG, den 07. NOV 1979

P.U.V.

E.B.

sign. Eugene Ibsen

Mtr. nr. ejerlav, sogn:
(i København kvarter)
eller (i de sønderjydske lands-
dele) bd. og bl. i tingbogen,
art. nr., ejerlav, sogn.

Stempel: kr.

Akt: Skab nr.
(udfyldes af dommerkantoret)

Købers
Kreditors } bopæl:

Anmelder:

Gader og hus nr.:
Tønder.

matr.nr.	ejerlav	areal ha	ejer
5 ✓	Tønder	1,2669	Dorothea Sophie Petersen
128 ✓	-	1,3452	samme
935 ✓	-	1,3213	samme
1590 ✓	-	3,8686	samme
2470 ✓	-	1,1061	Jensine Marie Brodersen
18 ✓	-	3,0602	Cornelius Hostrup
42		2,1446	Christian Lassen Lorenzen
1210		1,1287	samme
1330		1,0286	samme
56 ✓	-	1,6757	Else Hulda Røthe og 3 medejere
83 ✓	-	1,5241)	Catharina Petersen og
803 ✓	-	0,5869)	Theodor Mühlenhaus
1356 ✓	-	0,3341)	
84 ✓	-	1,2497	Jenserine Wilhelminde Marie Brodersen
1249 ✓	-	1,2743	J. U. Lersey
112 ✓	-	3,1315	Anders Andersen
135 ✓	-	1,5894	Ernst Dohrn
148 ✓	-	2,2401	Foul Brodersen
189 ✓	-	1,9811	Ingeburg Christensen og Lucie Christensen
2271 ✓	-	2,3057	Martin Hostrup
594 ✓	-	1,0837	Tønder og Omegns Brugsforening
623 ✓	-	0,5545	Claus Th. Johannsen og 2 medejere
618 ✓	-	1,0320	Edith Helene Schlüter
634 ✓	-	2,9757	A/S Jacob Helms
635 ✓	-	2,8536	Marie Christine Winther
645 ✓	-	1,5520	Annemargrethe Sophie Schmeidt og Johan R. Hansen
729 ✓	-	1,5427	Johs. Gudtmann
742 ✓	-	1,9935	Lorenz Martin Petersen
746 ✓	-	1,1792	Robin Roost
802 ✓	-	1,0478	William Wolff

Justitsministeriets genpartpapir. Til skøder skadesbrev, kvitteringer til udslettelse og andre påtegninger m. m. (vedr. fast ejendom)

(Ejerlejlighedsnr.)

Gade og husnr.

Anmelder:

KG-GAS

Nørregade 9

6600 Vejen

Stempelfri i henhold til
stempelovens §83

DEKLARATION

I henhold til lov nr. 258 af 8. juni 1979, Lov om Varmeforsyning, kap. 5, jvf. bestemmelserne i lovbekendtgørelse af 20. november 1975, Lov om Offentlige Veje, kap. 5, har Tønder Kommune ladet afholde åstedsforsretning den 23., 27. og 28. februar 1984 med henblik på nedlægning af naturgasfordelingsledning gennem Tønder Kommune.

I henhold til ovenstående har Tønder Byråd den 11. april 1984 truffet ekspropriationsbeslutning. Ekspropriationsbeslutningen blev truffet under forudsætning af Sønderjyllands Amts godkendelse af projektet. Sønderjyllands Amt har den 3. maj 1984 godkendt projektet.

Ved ekspropriationen pålægges nedennævnte matr.nr. servitut om naturgasfordelingsledning med tilhørende anlæg.

SERVITUT

De til enhver tid værende ejere af nedennævnte ejendomme er pligtige til at tåle:

1. at der indenfor et 10/6 m bredt bælte omkring ledningens midte skal respekteres tilstedeværelsen af nedgravet energiførende ledning med alt tilbehør med følgende bemærkninger:

Justitsministeriets genpartipapir. Til fast ejendom.

- a. arealet må ikke bebygges eller beplantes med træer med dybtgående rødder eller benyttes på anden måde, der kan være til gene for ledningsanlægget, ej heller må der placeres hegns-pæle og lignende i dybde over 60 cm. Som undtagelse herfra gælder dog:

Læhegn kan plantes på tværs af servitutarealerne, men ikke indenfor 2 m's afstand fra ledningsmidten.

På arealer med eksisterende skov, fredskovspligt eller plantage er det tilladt at foretage beplantning med dybtgående rødder indtil 2 m's afstand fra ledningsmidten.

På arealer, der senere måtte blive belagt med fredskovspligt eller arealer, der senere udlægges som skov eller plantage, kan der forekomme beplantning med dybtgående rødder indtil 2 m's afstand fra ledningsmidten, forudsat at der opnås særlig tilladelse fra ledningsejeren.

- b. drænledning, fjernvarmeledning, vandledning, kloak, elektriske kabler eller lignende må ikke nedlægges i arealet uden forudgående aftale med ledningsejeren herom. Grøftegravning, såvel uddybning af eksisterende som anlæg af nye, påfyldning eller afgravning af jord eller anlæg af nye veje må ikke finde sted uden særlig tilladelse fra ledningsejeren. Jorden må dyrkes i den udstrækning, det er muligt uden at beskadige ledningen. Dog må jorden ikke bearbejdes dybere end 60 cm.
- c. ejer, bruger og trediemand må ikke grave, bore m.v. med mekaniske redskaber nærmere end 5 m fra ledningsmidte uden særlig tilladelse fra og under tilsyn af ledningsejeren.
- d. ledningsejeren kan foretage eftersyn, udskiftninger og vedligeholdelse af ledning og tilbehør mod erstatning for derved forvoldt skade. I tilfælde af uenighed om erstatningens størrelse fastsættes denne ved voldgift.

Hvor der i overensstemmelse med pkt. 1.a) findes træer med dybtgående rødder i en afstand indtil 2 m fra ledningsmidte, er ledningsejeren berettiget til på egen bekostning og uden yderligere erstatning at lade friholde et passagebælte på 4 m's bredde og i indtil 5 m's højde.

2. at der indenfor et henholdsvis 12/0 m bredt bælte omkring ledningens midte etableres en sikkerhedszone indenfor hvilken, der er forbud mod opførelse af bygninger, som tjener til ophold for mennesker. Ved opførelse af andre bygninger skal ledningsejeren underrettes.
3. at ledningsejeren kan lade anlægge supplerende ledninger og tilbehør hertil indenfor det i pkt. 1 nævnte bælte mod særskilt erstatning herfor, herunder erstatning for eventuelle udvidelser af servitútbæltet, afgrødetab, strukturskade m.v.
4. Ledningsejeren er berettiget til at overdrage til trediemand de rettigheder og pligter, som følger af nærværende servitut.

De til naturgasledningen hørende anlæg medfører, at der afstås areal fra matr.nr. 165 Hostrup Ejerlav, Hostrup, matr.nr. 33 St. Emmerske, Tønder, matr.nr. 65 og 115 Tved under Tønder, matr.nr. 2624 og 3185 Tønder.

Ekspropriationen berører følgende matr.nre., på hvilke beslutningen begæres foreløbig tinglyst med prioritet forud for pantegæld:

- Matr.nre. ^{13 bund} 5, ^{13 bund} 6, 7, 10, 34, 39, 56, 75, 83, 91, 116, 128, 133, 143, 150, 159, 160, 207, 216, 218, 220, 224, 232 og 233 Solde-
rup, Hostrup, ^{56 bund}
- Matr.nre. 1, 71, 165, 201 og 204 Hostrup Ejerlav, Hostrup,
- Matr.nre. 2, 5, 7, 8, 9, 10, 11, 16, 17, 19, 33, 51, 54, 60, 87, 88, 94 og 161 St. Emmerske, Tønder,
- Matr.nre. 1, 5 og 115 ^{109 Tønder} Ll. Emmerske, Tønder,
- Matr.nre. 57, 77, 79, 98, 109, 119, 559, 586, 634, 637, 672, 804, 873, 1232, 1289, 1461, ~~1462~~, 1613, 1649, 1680, 1920, 2015, 2624, 2676, 2678, 2892, 2984, 3185, 3348, 3439, 3569, 3571 og 3595 Tønder, ¹⁹³⁵
- Matr.nre. 1, 5, 9, 28, 39, 42, 43, 63, 65, 69, 107, 109, 114, 115, 116, 128, 149, 159, 262 og 429 Tved under Tønder. ^{5 Mjøllinder}

Med hensyn til servitutter og andre byrder henvises til ejendommenes blade i tingbogen.

Påtaleberettiget er den til enhver tid værende ledningsejer. På nuværende tidspunkt er ledningsejeren NATURGAS SYD I/S, Søndergade 50, 6600 Vejen.

Yderligere oplysninger om ekspropriationens omfang vil kunne fås ved henvendelse til NATURGAS SYD I/S, Vejen, tlf.nr. (05) 36 36 88.

Deklarationen vil efter anlæggets udførelse blive efterfulgt af en tingbogsmæssig berigtigelse, herunder udfærdigelse af tinglysningsrids og matrikulær berigtigelse.

Tønder, den 11. maj 1984

På Kommunalbestyrelsens vegne:

(Sign.): J. Børsting Andersen

(Sign.): Ernst A. Sørensen

Stiftelsen af foranstående servitut tiltrædes i henhold til lov om kommuneplanlægning §36. Tilvejebringelse af lokalplan er ikke påkrævet.

(Sign.): J. Børsting Andersen

(Sign.): Ernst A. Sørensen

INDFØRT I DAGBOGEN

22.05.84 07734

RETTEN I TØNDER

LYST AKT: D NR. 46

e.b.

G. Leick
ktfm.

A. Pedersen
ass.

Matr.nre. 1675 og 3876
Tønder
Tønder kommune
Sønderjyllands amt

Anmelder:

LANDINSPEKTØRGRUPPEN 98
Hadsundvej 5 A , 9575 Terndrup
Tlf. 98335233

J.nr. 17882

DEKLARATION vedr. lyslederkabel

GENPART 177809 01 0000.0045 13.03.2006 TA
1.400,00 K

Undertegnede lodsejer meddeler herved på egne og efterfølgende ejeres vegne GlobalConnect A/S ret til at have kabler liggende i jorden i et tracé på de mig tilhørende ejendomme matr. nre. 1675 og 3876 Tønder, jf. vedhæftede rids.

Der udlægges et servitutbælte på 1.00 m på hver side af kablet.

Uden forudgående anmeldelse til GlobalConnect A/S må omhandlede areal udnyttes til dyrkning af afgrøder, herunder behandling med normale haveredskaber.

GlobalConnect A/S eller andet vedkommende personale skal i tjenesteanliggender have fri og uhindret adgang til kablerne med værktøj og materiel. Ejerens anvisninger skal efterkommes og der ydes erstatning for eventuelle forvoldte skader.

Erstatning for eventuelle skader i forbindelse med etablering af kablerne, herunder reetablering af ledningsanlæg, godtgøres af GlobalConnect A/S. Udgifter til forbedring af skader, som først kommer for dagen på et senere tidspunkt, godtgøres ligeledes, såfremt skaderne er forvoldt ved kablernes etablering. Skaderne skal anmeldes til GlobalConnect A/S.

GlobalConnect A/S afholder alle udgifter i forbindelse med tinglysning af denne deklaration.

Nærværende deklaration begæres tinglyst på matr.nre. 1675 og 3876 Tønder med respekt af i forvejen tinglyste servitutter og hæftelser. Deklarationen respekter tillige omprioritering.

Påtaleberettiget er GlobalConnect A/S.

Som ejer af matr. nr. 1675 og 3876:

Tønder , den 22 / 2 2006

Tønder kommune:

Hans L. Hansen (sign.)

Borgmester

Thorkild Præstegaard (sign.)

Kommunaldirektør

Tønder byråd, den 22 / 2 2006

Med henvisning til § 42 i lov om planlægning meddeles hermed samtykke til, at foranstående deklaration tinglyses, og at tilvejebringelse af en lokalplan ikke er påkrævet.

TØNDER KOMMUNE, TEKNISK FORVALTNING

Christa Jørgensen (sign.)

Miljøchef

Dokumentnavn: Servitut tinglyst 13.03.2006 dokument om lyslederkabel m.v. - matr. 3876 Tønder

Hører til sagsnummer: 13.06.02-G10-62-21

Registreringsdato: 22. december 2022

DSS 88313812
46_V-T_160
Bulk Farve

907048



SamlePDF - side 16 af 18

Justitsministeriets genpartipapir.

290

Nordre Landevej

775

1675

634

3876

Rids i 1:1000 vedr.:

Matr.nre. 1675 og 3876

Tønder

**Tønder kommune
Sønderjyllands amt**

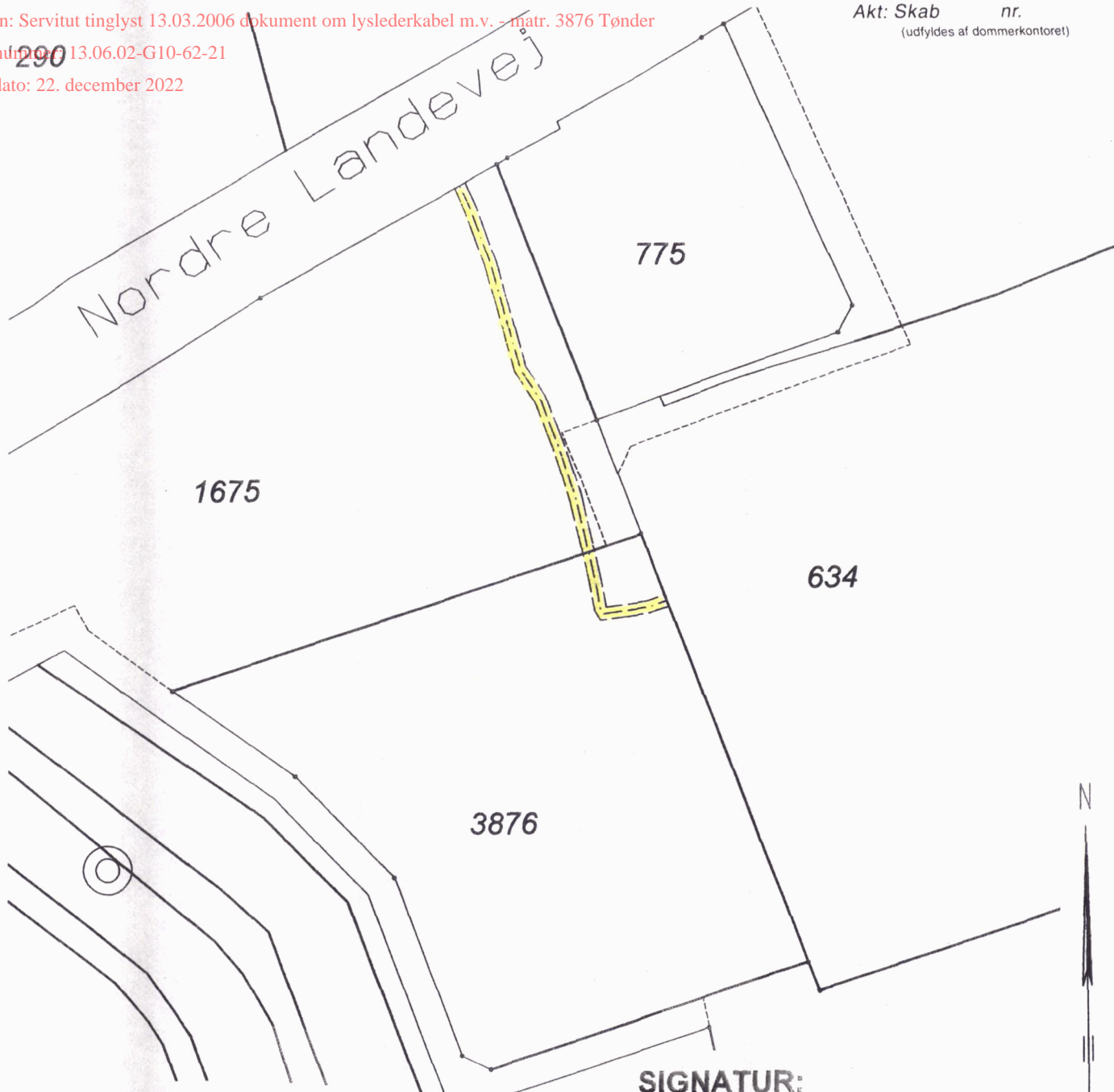
*Udfærdiget i anledning af tinglysning af
deklaration om lyslederkabler.*

Terndrup, den 17. februar 2006.

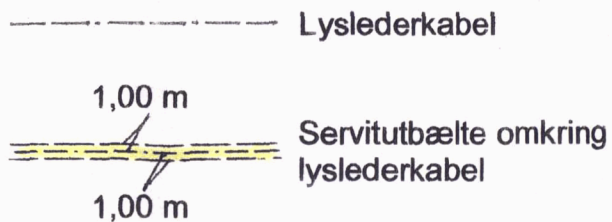

Kaj Hansen
landinspektør

SamlePDF - side 17 af 18

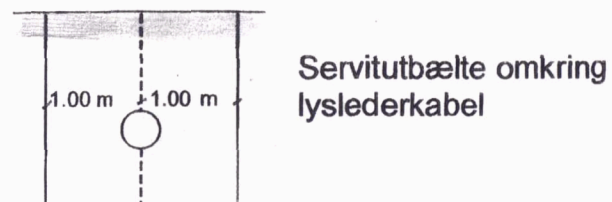
LANDINSPEKTØRGRUPPEN 98
Hadsundvej 5 A, 9575 Terndrup
Tlf. 98335233 - Fax 98335911
J.nr. 17882



SIGNATUR:



Skitse:



* * * * *

* * * Retten i Tønder
* * * * * Tinglysningsafdelingen

Akt.nr.:
TV 160

Påtegning på byrde

Vedrørende matr.nr. 1675, Tønder

Ejendomsejer: Tønder Kommune

Lyst første gang den: 13.03.2006 under nr. 4604

Senest ændret den : 13.03.2006 under nr. 4604

Retten i Tønder den 13.03.2006

Marianne Nissen

DSS 88313812
46_V-T_160
Bulk Sort / Hvid

907049



SamlePDF - side 13 af 18